



ΤΟ ΕΡΓΟ

Το έργο UrbanCrime: Spatial aspects of Crime and insecurity in the era of economic crisis: Trends, dimensions and correlations – Χαρτογράφηση της εγκληματικότητας και της ανασφάλειας στην εποχή της οικονομικής κρίσης: Τάσεις, διαστάσεις και συσχετισμοί το οποίο εγκρίθηκε και χρηματοδοτείται από το Ελληνικό Ίδρυμα Έρευνας και Καινοτομίας (ΕΛΙΔΕΚ) στο πλαίσιο της δράσης «1η Προκήρυξη Ερευνητικών Έργων ΕΛ.ΙΔ.Ε.Κ. Για Την Ενίσχυση Των Μελών ΔΕΠ Και Ερευνητών/τριών Και Την Προμήθεια Ερευνητικού Εξοπλισμού Μεγάλης Αξίας» (Αριθμός Έργου: HFRI-FM17-3898) τελεί υπό την επιστημονική ευθύνη της Διευθύντριας του Εργαστηρίου Αστεακής Εγκληματολογίας Παντείου Πανεπιστημίου Καθηγήτριας Χριστίνας Ζαραφώνιτου.

Στο πλαίσιο του έργου εξετάζεται η εξέλιξη του φαινομένου της εγκληματικότητας και της ανασφάλειας κατά την περίοδο της οικονομικής κρίσης. Η πορεία του φαινομένου εξετάζεται σε σχέση με τις συνθήκες οικονομικού αποκλεισμού σε επίπεδο δήμων στην ευρύτερη περιοχή της Αθήνας και ειδικότερα στους Δήμους Αθηναίων, Κορυδαλλού και Φιλοθέης-Ψυχικού. Στόχος του έργου είναι να διερευνηθεί πιθανή αύξηση του εγκλήματος σε περιόδους οικονομικής κρίσης καθώς και αν μια τέτοια αύξηση αφορά συγκεκριμένες κατηγορίες εγκλημάτων ενώ ιδιαίτερη έμφαση δίνεται στην μελέτη της χωρικής κατανομής του εγκλήματος σε συνάρτηση με την υποβάθμιση των περιοχών λόγω της οικονομικής κρίσης. Επιπρόσθετα, διερευνάται ο φόβος του εγκλήματος και η ανασφάλεια σε περιόδους οικονομικής κρίσης καθώς και η έντασή τους σε περιοχές με έντονα οικονομικά προβλήματα. Η μεθοδολογία που εφαρμόζεται περιλαμβάνει τόσο ποσοτικές όσο και ποιοτικές μεθόδους μελέτης του υπό εξέταση φαινομένου ενώ για τη μελέτη της χωρικής κατανομής της εγκληματικότητας, του φόβου και της ανασφάλειας εφαρμόζονται οι τεχνικές της χαρτογράφησης και της ανάλυσης χωρικών προτύπων.

Τα αποτελέσματα που θα προκύψουν μπορούν να αξιοποιηθούν για τη δημιουργία ενός πλαισίου για την κατανόηση των παραγόντων που δημιουργούν και επιδεινώνουν την ανασφάλεια των πολιτών στην οικονομική κρίση καθώς για την ανάπτυξη αποτελεσματικών μέτρων αντεγκληματικής πολιτικής.

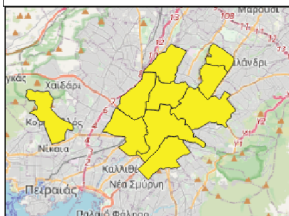
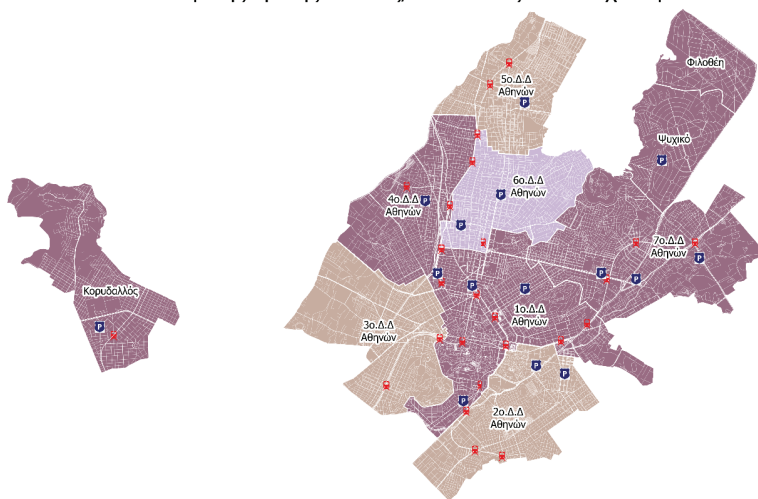
Η επιστημονική ομάδα του έργου έχει διεπιστημονικό χαρακτήρα και αποτελείται από μέλη ΔΕΠ, διδάκτορες, υπ. διδάκτορες και μεταπτυχιακούς φοιτητές στα πεδία της Εγκληματολογίας, Κοινωνιολογίας, Εφαρμοσμένης Στατιστικής και Γεωπληροφορικής.

Διάρκεια: 36 μήνες

Έναρξη: 20/12/2019

Λήξη: 19/12/2022



Προϋπολογισμός: 157,400.00 €

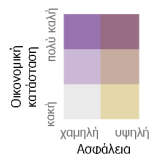


Η κατασκευή του χάρτη έγινε στο πλαίσιο του έργου «Χαρτογράφηση της εγκληματικότητας και της ανασφάλειας στην εποχή της οικονομικής κρίσης: Τάσεις, διαστάσεις και συσχετισμοί», το οποίο χρηματοδοτείται από το ΕΛΙΔΕΚ. Η συλλογή των δεδομένων έγινε με τη χρήση 736 ερωτηματολογίων, τα οποία συλλέχθηκαν τον Ιούνιο του 2021.

Προβολικό: EPSG:2100 - GGRS87 / Greek Grid
Κλίμακα: 1:55000
Υπόβαθρο: OpenStreetMap

ΥΠΟΜΝΗΜΑ

-  Αστυνομικά Τμήματα
-  Στάσεις Μετρό



0 1 2 χλμ.

Το ερευνητικό έργο υποστηρίχθηκε από το Ελληνικό Ίδρυμα Έρευνας και Καινοτομίας (ΕΛΙΔΕΚ) στο πλαίσιο της Δράσης «1η Προκήρυξη ερευνητικών έργων ΕΛΙΔΕΚ για την ενίσχυση των μελών ΔΕΠ και Ερευνητών/τριών και την προμήθεια ερευνητικού εξοπλισμού μεγάλης αξίας» (Αριθμός Έργου: HFRI-FM17-3898) www.elidek.gr.

Επικοινωνία

Εργαστήριο Αστακής Εγκληματολογίας – ΕΑΣΤΕ
Πάντειο Πανεπιστήμιο Κοινωνικών και Πολιτικών Επιστημών
Γραφείο Ε7 νεόκτιστου κτιρίου
Λεωφ. Συγγρού 136, 17671 Αθήνα -Τηλ: 210 920 1795
Email: easte@panteion.gr
<https://urbancrime.gr>
<https://easte.panteion.gr>